





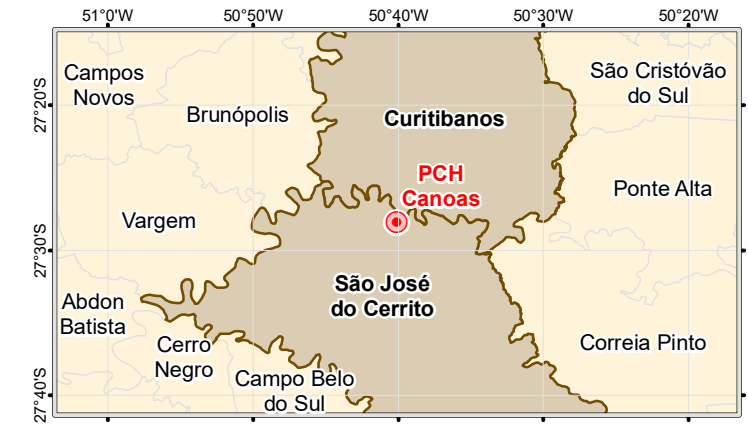


LEGENDA

-  Hidrografia
-  Massa d'água
-  Limite municipal
-  Área de Influência Indireta (AII) dos meios físico e biótico
-  Área de Influência Direta (AID) dos meios físico e biótico

LOCALIZAÇÃO



Escala 1:800.000
8 4 0 8 16 km

Projeção Universal Transversa de Mercator. Fuso 22 Sul.
Datum horizontal: SIRGAS2000. Datum vertical: Marégrafo Imbituba, SC.
Origem das coordenadas UTM: Equador e Meridiano 51° WGr.
Acrescidas as constantes: 10.000 km e 500 km, respectivamente.

 **ÁREA DE INFLUÊNCIA INDIRETA (AII) - MEIOS FÍSICO E BIÓTICO** 

| | |
|---|----------------|
| PROJETO: ESTUDO DE IMPACTO AMBIENTAL (EIA) | MAPA: 06/30 |
|---|----------------|

| |
|---|
| EMPREENDEDOR: STATKRAFT ENERGIAS RENOVÁVEIS S.A. |
|---|

| |
|-------------------------------|
| EMPREENDIMENTO: PCH CANOAS |
|-------------------------------|

| | |
|---|-------------------|
| MUNICÍPIO/UF: CURITIBANOS E SÃO JOSÉ DO CERRITO / SC | DATA: NOV/2023 |
|---|-------------------|

RESPONSABILIDADE TÉCNICA/ELABORAÇÃO:
Orestes Jarentchuk Junior
(Geógrafo CREA-PR/110.236-D - Visto CREA-SC: 196.052-2)